



Osová

Schéma přestupního uzlu (platné k 15. 12. 2024, nezahrnuje krátkodobé výluky)
Connection point map (valid from 15. 12. 2024, doesn't include short-term diversions)








+420 5 4317 4317

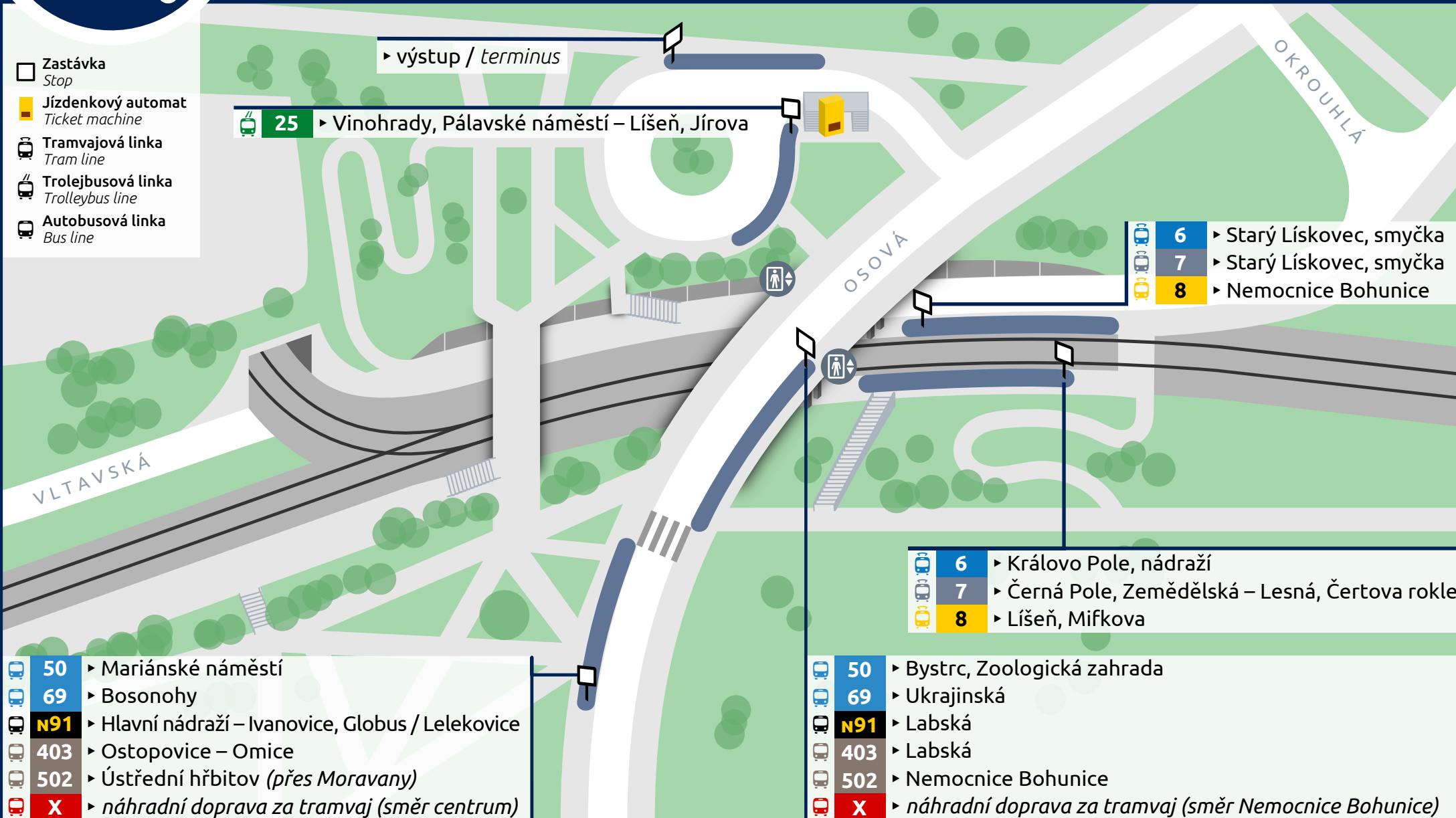
www.dpmb.cz

fb.com/dpmbaktualne

@DPMBaktualne




app: DPMBinfo




-  Zastávka
Stop
-  Jízdenkový automat
Ticket machine
-  Tramvajová linka
Tram line
-  Trolejbusová linka
Trolleybus line
-  Autobusová linka
Bus line















▶ výstup / terminus

 **25** ▶ Vinohrady, Pálavské náměstí – Líšeň, Jírova

-  **6** ▶ Starý Lískovec, smyčka
-  **7** ▶ Starý Lískovec, smyčka
-  **8** ▶ Nemocnice Bohunice

-  **6** ▶ Královo Pole, nádraží
-  **7** ▶ Černá Pole, Zemědělská – Lesná, Čertova rokle
-  **8** ▶ Líšeň, Mifkova

-  **50** ▶ Mariánské náměstí
-  **69** ▶ Bosonohy
-  **N91** ▶ Hlavní nádraží – Ivanovice, Globus / Lelekovice
-  **403** ▶ Ostopovice – Omice
-  **502** ▶ Ústřední hřbitov (přes Moravany)
-  **X** ▶ náhradní doprava za tramvaj (směr centrum)

-  **50** ▶ Bystrc, Zoologická zahrada
-  **69** ▶ Ukrajinská
-  **N91** ▶ Labská
-  **403** ▶ Labská
-  **502** ▶ Nemocnice Bohunice
-  **X** ▶ náhradní doprava za tramvaj (směr Nemocnice Bohunice)