



# Úvoz + Tvrdého



Schéma přestupního uzlu (platné k 15. 12. 2024, nezahrnuje krátkodobé výluky)  
Connection point map (valid from 15. 12. 2024, doesn't include short-term diversions)






+420 5 4317 4317





www.dpmb.cz






fb.com/dpmbaktualne







@DPMBaktualne










app: DPMBinfo

-  Zastávka  
Stop
-  Jízdenkový automat  
Ticket machine
-  Tramvajová linka  
Tram line
-  Trolejbusová linka  
Trolleybus line
-  Autobusová linka  
Bus line

-  35 ▶ Mendlovo náměstí
-  38 ▶ Česká / Konečného náměstí
-  39 ▶ Česká
-  N95 ▶ Hl. nádraží – Chrlice, smyčka – Tuřany, Tovární

-  25 ▶ Nemocnice Bohunice – Starý Lískovec, Osová
-  26 ▶ Nový Lískovec, Kamenný vrch
-  38 ▶ Preslova
-  39 ▶ Barvičova
-  80 ▶ Hrad Špilberk \*

-  x4 ▶ Náměstí Míru (– NC Královo Pole)
-  25 ▶ Vinohrady, Pálavské náměstí – Líšeň, Jírova
-  26 ▶ Štefánikova čtvrť
-  35 ▶ Barvičova
-  N89 ▶ Svratecká – Kníničky, U Luhu
-  N95 ▶ Anthropos – Nový Lískovec, Kamenný vrch

-  x4 ▶ Česká
-  x4 ▶ Náměstí Míru (– NC Královo Pole)
-  25 ▶ Vinohrady, Pálavské náměstí – Líšeň, Jírova
-  26 ▶ Štefánikova čtvrť
-  38 ▶ Česká / Konečného náměstí
-  39 ▶ Česká
-  80 ▶ Česká \*
-  N89 ▶ Hlavní nádraží – Letiště Tuřany ↗ / Dvorská
-  N89 ▶ Svratecká – Kníničky, U Luhu

 k hradu Špilberk  
to Špilberk castle

kancelář  
ombudsmana



Fakultní nemocnice Brno  
Porodnice Obilní trh

\* Linka 80 je provozována  
pouze během letní sezóny.

\* Line no 80 operates during  
summer season only.